



Seisenbergklammrunde

Das Naturdenkmal Seisenbergklamm ist beeindruckendes Tor in den Naturpark Weißbach und bietet mit tosendem Wasser und hohen Felswänden spektakuläres Naturerlebnis. Auf gut ausgebauten Holzstegen und Treppen durchwandern sie die Klamm über eine Länge von etwa 600 Metern, bevor ein bequemer Waldweg als Rundweg zurück nach Weißbach führt. Besonders für Familien mit Kindern bietet der interaktive Erlebnisweg begleitet vom Klammgeist viel Unterhaltung.



Durch die Seisenbergklamm und über den Landschaftserlebnisweg bis zum Grenzübergang Hirschbichl

Wandern Sie direkt von Weißbach durch die Seisenbergklamm als beeindruckendes Naturschauspiel, das ursprünglich für die Holztrift begehbar gemacht wurde. Danach folgen sie dem Weißbach entlang bis Hintertal / Gasthaus Lohfeyer. Hier beginnt der Landschaftserlebnisweg, der sie über interessante Stationen zum Thema Kulturlandschaft bis zum Hirschbichl, der Grenze zum Nationalpark Berchtesgaden führt. Auf dieser Wanderung erleben sie mit allen Sinnen die Vielfalt der Landschaft mit Schluchtwald, Bergwiesen und Almlandschaften mit all ihren Facetten.




Hundsfußalmrunde über den Grasenberg

Direkt vom Parkplatz vor dem Gasthof Seisenbergklamm folgen sie dem Weg an der Saalach Richtung St. Martin bis zur Ferienwiese. Kurz danach zweigt rechts ein alter Ziehweg ab, der Grasenberg. Der Weg überwindet nun in mehreren Kehren durch den lichten, Orchideen reichen Föhrenwald die ca. 400 Höhenmeter bis zur Gerhardsteinforststraße. Nach ein paar Metern zweigt links ein Steig Richtung Hundsfußalm ab, dem sie für etwa 30 Minuten folgen. Als Abstieg bieten sich zwei Varianten an: Entweder wandern sie auf der Gerhardsteinrunde über den Wandbauern zum Gasthaus Lohfeyer und weiter nach Weißbach oder sie gehen über das Wildental und die Wildbachschlucht zum Saalachweg, dem sie dann Richtung Weißbach folgen.




Kallbrunnalmrunde (Rund um den Hochkranz)

Ausgangspunkt für diese Almwanderung ist das Gasthaus Lohfeyer im Hintertal. Von hier folgen sie der Beschilderung Richtung Hirschbichl bis zur Stockklauer Säge. Von hier zweigt rechts ein Weg Richtung Pürzlbach ab. Von Pürzlbach führt der Forstweg mit wunderbarem Bergblick zu den Leoganger Steinbergen bis zur Kallbrunnalm. Nun wandern sie über die Kallbrunnalm und halten sich bei der nächsten Weggabelung links Richtung Hirschbichl. Dem Forstweg folgend wandern sie über die Weißbachalm bis zum Schaustadel und links weiter bis Hintertal.



Seehorn-Rundwanderung

Der Zustieg zum Seehorn erfolgt am besten vom Schaustadel (Hintertal) über die Weißbachalm und die Kallbrunnalm, von wo der Steig Richtung Seehornsee abzweigt. Nach etwa 4 1/2 Stunden erreicht man den Gipfel. Vom Seehorn bietet sich der Abstieg als Rundweg über die Hochwies und den Dießbachstausee zurück auf die Kallbrunnalm und weiter zum Schaustadel an (Gehzeit ca. 4 h). Der Schaustadel ist sowohl mit dem Almerlebnisbus als auch mit dem PKW (gebührenpflichtiger Parkplatz) erreichbar. Wer den Weg verkürzen möchte, kann den Taxidienst bis auf die Kallbrunnalm in Anspruch nehmen.




Ingolstädterhaus – Einblick ins Steinerne Meer

Die Wanderung zum Ingolstädterhaus können sie entweder von Pürzlbach oder vom Schaustadel (gebührenpflichtige Parkplätze) starten. Sie wandern zuerst über den Forstweg auf die Kallbrunnalm, von wo sie sich Richtung Dießbachstausee und Ingolstädterhaus halten. Nach der Seilbahnstation zweigt rechts ein Steig Richtung Ingolstädterhaus ab. Am Ziel angelangt genießen sie einen wunderbaren Blick ins Steinerne Meer. Wer möchte, kann nun auf den großen Hundstod oder ins Steinerne Meer weiter wandern. Alle anderen kehren am selben Weg wieder ins Tal zurück.




Litzlalmrunde (Variante Litzkogel)

Ausgangspunkt für die gemütliche Litzlalmrunde ist der Hirschbichl, den sie mit dem Almerlebnisbus erreichen können. Sie folgen vom Gasthaus Hirschbichl für zwei Stationen dem Landschaftserlebnisweg bis zur Passhöhe, von wo rechts ein Steig durch den Wald abzweigt. Nach etwa 30 Minuten erreichen sie die Litzlalm. Entweder wandern sie weiter zur obersten Almhütte und zum Litzkogel (gleicher Rückweg zur Litzlalm) oder sie überqueren die Alm und kehren über den Forstweg zum Hirschbichl zurück.



Kammerlingalmrunde

Vom Schaustadel (gebührenpflichtiger Parkplatz) wandern sie auf dem Forstweg Richtung Kallbrunnalm bis zur Weißbachalm. An der nächsten Kreuzung zweigt links ein Weg Richtung Kaltwasserstube / Kammerlingalm ab, dem sie folgen. Auf der gegenüberliegenden Hangseite bei der zweiten Holzhütte, die sie passieren, nehmen sie rechts einen Steig Richtung Kammerlingalm. Auf der Kammerlingalm angelangt, folgen sie dem Almweg Richtung Hirschbichl. Beim Schranken können sie entweder links über die Hirschbichlstraße oder rechts über den Landschaftserlebnisweg zum Schaustadel nach Hintertal zurück wandern.



Rund um den Gerhardstein

Vom Gasthaus Lohfeyer im Hintertal wandern sie Richtung Wandbauer und Hundsfußalm durch abwechslungsreiche Landschaft. Weiter über die Möserwaldkreuzung führt der Forstweg bis zur Eiblkreuzung mit der Eiblkapelle. Von hier führt der Weg weiter Richtung Hirschbichl, von wo der Landschaftserlebnisweg wieder zurück zum Gasthaus Lohfeyer führt.

Gehzeit

1 Stunde

2,5 Stunden

Je nach

Abstiegs-

variante 4 bis 5

Stunden

5 Stunden

8,5 Stunden

9 Stunden

2 Stunden

Variante

Litzkogel

3,5 Stunden

4 Stunden

5 Stunden

Almbus- und Busstationen

Weißbach

Weißbach

Hintertal-GH Lohfeyer

Abzw. Kammerlingalm

Hirschbichl

Weißbach

Hintertal-GH Lohfeyer

Abzw. Kallbrunnalm

Abzw. Kallbrunnalm

Hirschbichl

Abzw. Kallbrunnalm

Hintertal-GH Lohfeyer

Einkehr-möglichkeit

Klammstüberl

Gasthäuser und Cafes in Weißbach

GH Lohfeyer

GH Hirschbichl

GH Lohfeyer

Jausenstation Kallbrunnalm

Almkäserei Kallbrunn

GH Lohfeyer

Almkäserei Kallbrunn

Ingolstädterhaus (Übernachtungsmöglichkeit)

Almkäserei Kallbrunn

Jausenstation Kallbrunn


GH Hirschbichl

Jausenstation Litzlalm

GH Lohfeyer

GH Hirschbichl

Themenwege



Natur kennt keine Grenzen

Der Themenweg informiert über den Naturraum Hirschbichlpass, den ökologischen Verbund, die Biodiversität und die Lebensräume Wasser, Wald, Alm und Fels. sowie historischen und aktuellen Nutzungen des Gebietes am Grenzübergang. Hinzu kommen interaktive Stationen wie ein Trittsteinbiotop, eine Lesesteinmauer und ein Spiel zum Mitmachen. Kinderwagentauglich bzw. für Gäste mit eingeschränkter Mobilität!

Ausgangspunkt:

Gasthaus Hirschbichl

Streckenlänge:

1 km

Aufenthaltsdauer:

ca. 1-1,5 Stunden

Höhenunterschied:

30 m



Walderlebnisweg walden.

Der Walderlebnisweg führt auf den Spuren von Wildtieren, Waldarbeitern oder Philosophen über Stock und Stein, Moos und Beerensauden oder über kleine Wasserläufe, um so das Leben im Wald mit viel Neugierde und Muße und mit allen Sinnen zu erkunden.

Ausgangspunkt:

Parkplatz Waltlmühlsäge

Streckenlänge:

ca. 3 km als Rundweg

Aufenthaltsdauer:

ca. 1-1,5 Stunden

Höhenunterschied:

ca. 200 m



Erlebnis Landschaft

Ein Spaziergang auf dem naturnahen Weg entweder vom Gasthaus Hirschbichl bergab oder vom Gasthaus Lohfeyer bergauf bringt die Schönheit der Landschaft anhand von Stationen zum Entdecken, Fühlen, Sehen und Riechen näher.

Ausgangspunkt:

Gasthaus Hirschbichl (bergab), Gasthaus Lohfeyer (bergauf)

Streckenlänge:

3,5 km (kein Rundweg!)

Aufenthaltsdauer:

1,5-2 Stunden

Höhenunterschied:

ca. 250 hm



Barfußweg

Einmal barfuß – ja bitte! Raus aus den Bergschuhen und rauf auf den Barfußweg. Unterschiedliche Bodenbeläge können hautnah erlebt und dabei die Fußsohlen massiert werden. Anschließend kühlt die Keippanlage noch zusätzlich und macht die Beine wieder fit und frisch!

Ausgangspunkt:

Eingang Seisenbergklamm

Streckenlänge:

200 m

Aufenthaltsdauer:

so lange sie wollen

Höhenunterschied:

0 m



naturpark weißbach

» Panoramakarte

» Wandervorschläge

» Themenwege

» Seisenbergklamm

NATURDENKMAL

Seisenbergklamm

» Das Tor zum Naturpark Weißbach



Seisenbergklamm

Direkt von Weißbach an der B 311 gelegen, ist die 600 Meter lange Seisenbergklamm, im Jahr 1831 als Holztriftweg angelegt, begehbar. Über Wasserfälle hinweg spaziert man auf hölzernen Stegen und begleitet vom Klammgeist bis zur Dunkelklamm, deren enge Felswände kaum Sonnenlicht hindurch lassen. Die Besichtigung des beliebten Ausflugszieles dauert etwa eine Stunde.

Wanderer können den Einstieg durch die Klamm als Ausgangspunkt für das weit reichende Wanderwegenetz im Naturpark nutzen oder bequem über den Klammrückweg nach Weißbach zurückkehren. Klamm und Klammstüberl sind von Mai bis Oktober geöffnet.



Der Klammgeist macht einen Ausflug durch die Seisenbergklamm für Groß und Klein zu einem spannenden Erlebnis. Mit dem Klammausweis können Aufgaben auf den Schautafeln gelöst werden.

Nutzen Sie das günstige Kombiticket für den Besuch aller drei Sehenswürdigkeiten der Saalachtaler Naturgewalten, Seisenberg- und Vorderkaserklamm sowie die Lamprechtshöhle im Umkreis von nur zwei Kilometern.

SAALACHTALER NATURGEWALTEN
 Vorderkaserklamm | Lamprechtshöhle | Seisenbergklamm

Wo Natur zum Erlebnis wird...

Vorderkaserklamm

Lamprechtshöhle

Seisenbergklamm

Kombinierte Eintrittskarte
 gültig für einen Besuch
 Erwachsene / Adults

Wir freuen uns über Ihren Besuch!

